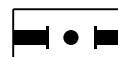



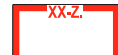



# ÚZEMNÍ PLÁN MIKULOVICE - NÁVRH

## VÝKRES ZÁKLADNÍHO ČLENĚNÍ ÚZEMÍ

-  STÁTNÍ HRANICE
-  HRANICE OBCE (HRANICE ŘEŠENÉHO ÚZEMÍ)
-  KATASTRÁLNÍ HRANICE
-  HRANICE ZASTAVĚNÉHO ÚZEMÍ K 09/2009
-  ZASTAVITELNÉ PLOCHY S OZNAČENÍM ZPŮSOBU JEJICH VYUŽITÍ (PŘÍSLUŠNÝM KÓDEM V ČERVENÉ BARVĚ)
-  PLOCHY PŘESTAVBY S OZNAČENÍM ZPŮSOBU JEJICH VYUŽITÍ (PŘÍSLUŠNÝM KÓDEM V MODRÉ BARVĚ)

 PLOCHY ÚZEMNÍCH REZERV S OZNAČENÍM PROVĚŘOVANÉHO BUDOUCÍHO VYUŽITÍ (PŘÍSLUŠNÝM KÓDEM VE FIALOVÉ BARVĚ)

Poznámky:  
TATO LEGENDA JE NEDÍLNOU SOUČÁSTÍ VÝKRESU

### č. I.B.1. VÝKRES ZÁKLADNÍHO ČLENĚNÍ ÚZEMÍ


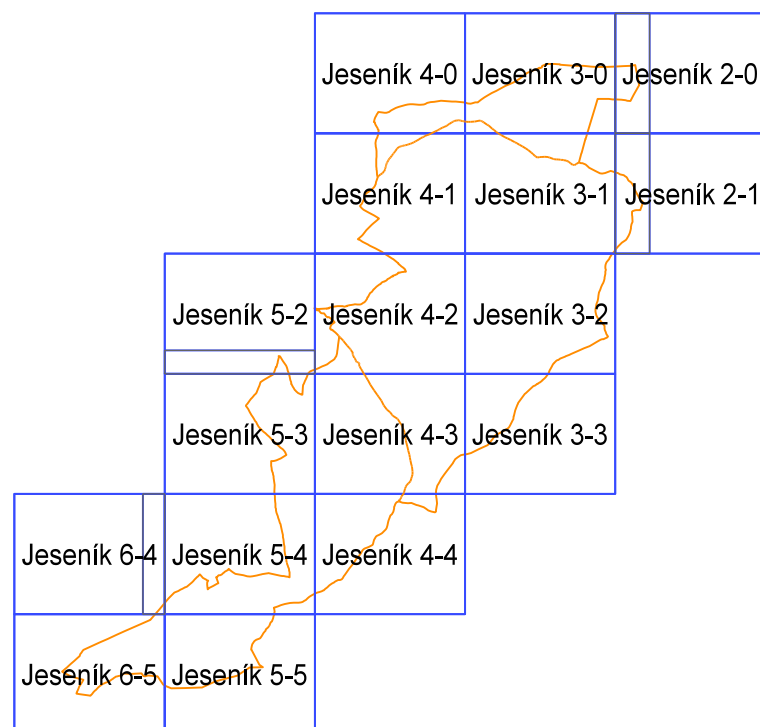
Doplněný polohopis slouží pouze pro tento úkol a je součástí zobrazených jevů územního plánu. Zákres nových staveb byl proveden na základě terénní obchůzky a vydaných ÚR.

Zakreslená poloha doplnění polohopisu je pouze přibližná a informativní a nenahrazuje přesné zaměření katastrálním úřadem!

Jako podklad byla použita účelová mapa (digitalizovaná rastrová mapa 1:2880), kterou poskytla obec Mikulovice.

Souřadnicový systém JTSK

Výkres se skládá ze 13 účelově sestavených mapových listů.



 <b>ING. ARCH. JAROSLAV HALUZA</b>		
Hynaisova 3, OSTRAVA - MARIÁNSKÉ HORY, PSČ 70900, tel/fax 596 621 003, IČO 44745729		
OBEC	MIKULOVICE	ZAK. ČÍSLO DATUM MĚŘITKO ČÍS. VÝKRESU
POŘIZOVATEL	OBECNÍ ÚŘAD MIKULOVICE	
VYPRACOVAL	ING.ARCH. J. HALUZA	
	DIGITALIZACE : Z.LOJKOVÁ	
		0710 1 : 5000 I.B.1.